






PONTO	AZIMUTE	DISTANCIA (m)	COORDENADAS (UTM)	
			E (metros)	N (metros)
P1 - P2	99°0'30"	26.20	333121.440	9582448.153
P2 - P3	189°0'30"	6.00	333147.321	9582444.050
P3 - P4	99°0'30"	6.00	333146.381	9582438.124
P4 - P5	188°38'7"	12.99	333152.307	9582437.184
P5 - P6	278°38'7"	6.00	333150.357	9582424.341
P6 - P7	189°0'30"	5.97	333144.341	9582425.255
P7 - P8	279°0'30"	1.50	333143.406	9582419.358
P8 - P9	148°32'21"	4.04	333141.925	9582419.593
P9 - P10	204°10'20"	10.61	333144.035	9582416.143
P10 - P11	304°24'43"	10.61	333140.224	9582407.651
P11 - P12	325°41'32"	3.05	333132.544	9582412.911
P12 - P13	268°1'18"	3.05	333130.897	9582415.326
P13 - P14	228°57'4"	11.38	333127.976	9582415.225
P14 - P15	270°43'43"	11.38	333119.582	9582407.916
P15 - P16	267°36'10"	11.32	333108.454	9582408.057
P16 - P17	218°9'53"	11.32	333097.491	9582407.599
P17 - P18	225°16'27"	3.10	333090.712	9582398.972
P18 - P19	327°6'16"	20.61	333088.509	9582396.790
P19 - P20	350°45'54"	20.61	333077.394	9582413.975
P20 - P21	280°44'49"	29.71	333074.109	9582434.176
P21 - P22	252°15'55"	5.51	333044.925	9582439.715
P22 - P23	331°15'11"	5.51	333040.078	9582438.165
P23 - P24	50°14'27"	5.51	333037.631	9582442.626
P24 - P25	129°13'43"	5.51	333041.543	9582445.880
P25 - P26	100°44'49"	63.84	333045.484	9582442.662
P26 - P27	190°44'49"	3.10	333108.202	9582430.758
P27 - P28	100°50'2"	9.91	333107.624	9582427.713
P28 - P29	10°22'22"	22.67	333117.358	9582425.850

LEGENDA:

-  IMÓVEL
-  COORDENADAS
-  SEGMENTO

INTERESSADO:

PREFEITURA MUNICIPAL DE SOBRAL  
CNPJ:07.598.634/0001-37

QUADRO DE MEDIDAS:

ÁREA DO TERRENO: 2.280,39M²

ENDEREÇO:

RUA FRANCISCO ALVES PESSOA, SN, DISTRITO DE JAIBARAS

DESENHOS DA PRANCA:

LOCALIZAÇÃO DE IMÓVEL PARA URBANIZAÇÃO  
DA PRAINHA LOCALIZADA NO DISTRITO DE  
JAIBARAS



DATA  
MARÇO  
2026

DATUM: SIRGAS2000 UTM 24 SUL  
CÓDIGO: EPSG: 31984  
ORIGEM PLANIALTIMÉTRICA GNSS: CESB:  
CONFORME NBR 17047 - NBR 13133

ESCALA  
1:75

02  
02